

## Orientierungsaufgaben

bestehen aus Chinesenzeichen und Kartenausschnitten.

### Chinesenzeichen

werden vom Punkt zur Pfeilspitze gefahren. Die in Meter angegebene **Entfernung** bezieht sich auf die Strecke bis zur Mitte der nächsten Kreuzung, also von **Mitte** Kreuzung zu **Mitte** Kreuzung.

Wenn keine Meterangabe eingetragen ist, bezieht sich das Chinesenzeichen auf die nächste Kreuzung.


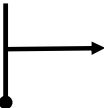
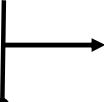
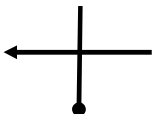
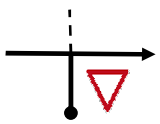

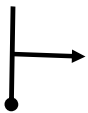
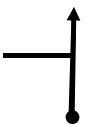
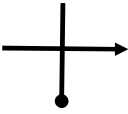
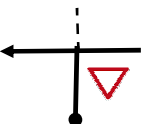
Bordbuch Auto			Vormittag	
Entfernung		Richtung:	Information	Restliche Entfernung km
Teil m	Total km			
		Gesamtlänge Etappe #BEZUG! km		Schnitt: #BEZUG! km/h
				Seite: 1
	0,02		<b>Lechtinger Straße L109</b> Startzeit für Schnittüberwachung und Startzeit für Zeit bis ZK1	56,35
<b>60</b>	0,08		<b>Venner Straße K314</b>	56,29

### Kartenausschnitte

beginnen immer am Punkt A und enden im Punkt E. Es ist der kürzeste Weg zwischen den angegebenen Punkten auf befestigten Straßen zu nehmen. Der Ort von Punkt A ist immer der gleiche Ort des letzten Chinesenzeichen. Der Punkt E ist der Ort des nächsten Chinesenzeichen.

<b>230</b>	1,67		<b>Talkamp</b> weiter nach der Karte von Punkt A	55
		<p>Sie befinden am Punkt A. (Ort des letzten Chinesenzeichen). Fahren Sie nach B und weiter unter Einbindung des Pfeiles nach E. Es darf nur in Pfeilrichtung gefahren werden. Es ist immer der kürzeste Weg zu wählen, ohne zu wenden und ohne rückwärts zu fahren. Das nächste Chinesenzeichen beschreibt die Fahrtrichtung am Ort E</p>		
	3,56		<b>Katzhegge</b>	53

Beispiel einer Seite aus dem Bordbuch

<b>Bordbuch Auto</b>			<b>Nachmittag</b>		
		Gesamtlänge Etappe 42,680 km		Schnitt: 25 km/h	Seite: 14
Entfernung		Richtung:	Information	Restliche Entfernung km	
Teil m	Total km				
90	4,21			38	
650	4,86		Im Reisiejek	38	
150	5,01		Opketal	38	
910	5,92		Glockenbrinkstraße	37	
720	6,64		Am Mahnmal	36	
420	7,06		Am Galgenbrink	36	
230	7,29		Opketal	35	
230	7,52		Opketal	35	
420	7,94		Glockenbrinkstraße	35	
720	8,66		Am Mahnmal	34	