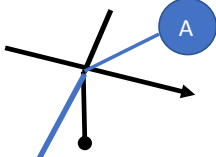

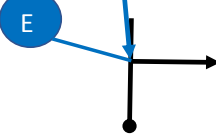


Kartenausschnitte

beginnen immer am Punkt A und enden mit Punkt E. Es ist der kürzeste Weg zwischen den angegebenen Punkten auf befestigten Straßen zu nehmen. Der Ort von Punkt A ist immer der gleiche Ort des letzten Chinesenzeichen. Der Punkt E ist der Ort des nächsten Chinesenzeichen.

230	1,67		<p>Talkamp weiter nach der Karte von Punkt A</p>	55
		<p>Sie befinden sich am Punkt A. (Ort des letzten Chinesenzeichen). Fahren Sie nach B und weiter unter Einbindung des Pfeiles nach E. Es darf nur in Pfeilrichtung gefahren werden. Es ist immer der kürzeste Weg zu wählen, ohne zu wenden und ohne rückwärts zu fahren. Das nächste Chinesenzeichen beschreibt die Fahrtrichtung am Ort E</p>		
	3,56		<p>Katzhegge</p>	53